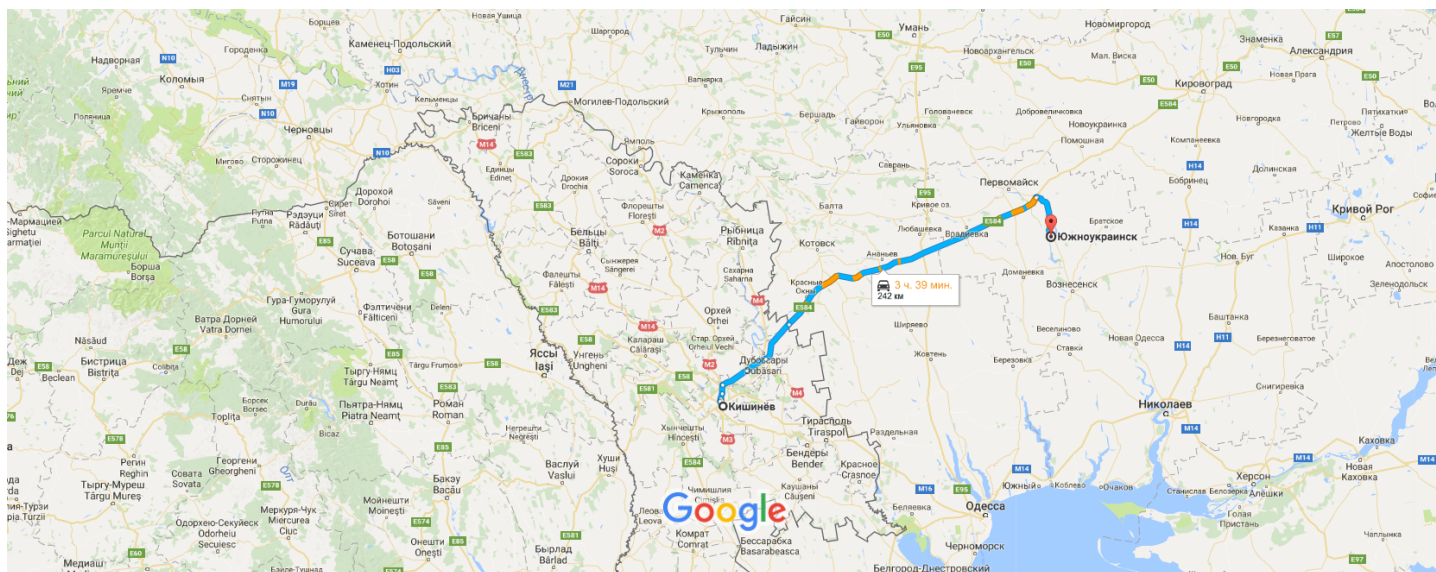




откуда: Кишинёв Chişinău; куда:
Южноукраинск

На автомобиле 242 км, 3 ч. 39 мин.



Картографические данные © Google, 2017 20 км

Кишинёв

Молдова

Направляйтесь по Strada Albişoara в сторону Bulevardul Grigore Vieru/E584


7 мин. (3,3 км)


- ↑ 1. Направляйтесь на юго-запад в сторону Muncesti Hwy 62 м
- ↻ 2. На перекрестке с Muncesti Hwy поверните направо 210 м
- ↑ 3. Продолжайте движение по Bulevardul Iuri Gagarin 500 м
- 📍 4. На круге сверните на 1-й съезд на Strada Albişoara/Strada Albişoara
i Продолжайте движение по Strada Albişoara 2,3 км
- ↶ 5. Плавно поверните налево на перекрестке с Strada Puşkin 300 м


По M21 и E584/M13/E584 направляйтесь в сторону P06/P06 (Миколаївська область, Україна).
Выезжайте на съезд с E584/M13/E584.



2 ч. 55 мин. (213 км)


- ↑ 6. Продолжайте движение по Bulevardul Grigore Vieru/E584 850 м
- 📍 7. На круге сверните на 2-й съезд на Strada Tudor Vladimirescu/E584 450 м
- 📍 8. На круге сверните на 3-й съезд и продолжайте движение по Strada Tudor Vladimirescu/E584 500 м
- ↻ 9. Плавный поворот направо на Strada Calea Orheiului 2,9 км
- ↑ 10. Продолжайте движение по M2 4,6 км


-  11. По съезду выезжайте на M21 15,4 км

-  12. Поверните направо и продолжайте движение по M21 0,0 км


-  13. Поверните налево и продолжайте движение по M21 12,1 км


-  14. Продолжайте движение прямо по M21
 Пересечение границы: Украина 22,8 км


-  15. Продолжайте движение по E584/M13/E584 153 км


-  16. По съезду выезжайте на P06/P06 500 м


По P06/P06 направляйтесь к месту назначения (Южноукраїнськ)

-  17. Выезжайте на P06/P06 22 мин. (25,2 км)

-  18. Плавное поворачивание направо 22,8 км

-  19. Поверните налево на вул. Дружби народів 550 м

-  20. Поверните направо 1,4 км

-  21. Поверните налево 48 м

- 300 м

Южноукраинск

Николаевская область

Маршруты предоставляются исключительно в ознакомительных целях. При планировании необходимо учитывать текущие условия, например пробки, строительные работы, погоду и т. д. Будьте внимательны и соблюдайте Правила дорожного движения.